



GAZETA GMINNA

WIEŚCI NIEPORECKIE

koniecznie przeczytaj

AKTUALNOŚCI INWESTYCYJNE
W GMINIE NIEPORĘT

– STRONA 2-3

WYBORY
SAMORZĄDOWE 2014

– STRONA 4

SOŁECTWA: Aleksandrów, Beniaminów, Białobrzegi, Izabelin, Józefów, Kały Węgierskie, Michałów-Grabina, Nieporęt, Rembelszczyzna, Rynia, Stanisławów Pierwszy, Stanisławów Drugi, Wola Aleksandra, Wólka Radzyńska, Zegrze Południowe



GMINNE dożynki – Święto Ziemniaka



Tegoroczne gminne dożynki zostaną w pamięci jej uczestników na długo. A to z wielu powodów – pięknej słonecznej pogody, bardzo urozmaiconego programu, wielu towarzyszących atrakcji i wspaniałej atmosfery, jaka tego dnia panowała podczas święta. Wspólnie z mieszkańcami gminy bawili się goście z różnych miejscowości, nie kryjąc swojego zadowolenia.

Już przed rozpoczęciem święta, przy rozstawionych stoiskach i dmuchanym placu zabaw dla dzieci zbierali się licznie pierwsi uczestnicy. Hasłem do rozpoczęcia uroczystości było wciągnięcie na maszt gminnej flagi przy wtórze hymnu Gminy Nieporęt. Podczas mszy polowej przedstawiciele sołectw przekazali księdzu proboszczowi Tomaszowi Osiadaczowi dary pól, lasów i łąk, symbolicznie dziękując za tegoroczny urodzaj i obfitość plonów. Piękne kompozycje wyeksponowane zostały przed sceną i stanowiły barwną oprawę dla występujących zespołów, a dożynkowym chlebem wójt Maciej Mazur podzielił się z uczestnikami święta. Po zakończeniu mszy tradycyjne ognisko rozpalili razem z wójtem m.in.: Poseł na Sejm RP Zenon Durka, Dyrektor Departamentu Rolnictwa i Rozwoju Obszarów Wiejskich Urzędu Marszałkowskiego Radosław Rybicki, Prezydent Legionowa Roman Smogorzewski, Starosta Powiatu Legionowskiego Jan Grabiec, Wicestarosta Robert Wróbel, ksiądz Tomasz Osiadacz, radny Piotr Pietrucha, soł-

tys Wojciech Szybowski. Chwilę później rozległy się syreny strażackie, które zasygnalizowały pokazy gminnych jednostek Ochotniczej Straży Pożarnej z Katów Węgierskich, Nieporętu i Wólki Radzyńskiej. Dożynkowy program artystyczny rozpoczęła piosenka „Lipka zielona” w wykonaniu wszystkich członków zespołów działających w Gminnym Ośrodku Kultury i jego filiach, przyjęta owacyjnie przez słuchaczy. Następnie zaprezentowały się: chóry Młodzież 50+ i Echo Nieporętu, zespoły wokalne i taneczne z Wólki Radzyńskiej, Beniaminowa i Katów Węgierskich – Chocolate Dance Show, Staški, Kącik, Piena Voce. Widowia, bardzo liczna w tym roku, nagradzała prezentacje zasłużenie gromkimi brawami. Stałym punktem programu jest Gotowanie z Maciejem. Drużyna, którą tworzyli wicestarosta Robert Wróbel, radni Jarosław Koperski, Janusz Rębelski i Piotr Pietrucha, pod kierunkiem wójta Macieja Mazura i przy współpracy księdza Tomasza Osiadacza sprawnie przygotowała składniki typowo jesiennej zupy dyniowej. Kulinarne wysiłki pa-

nów komentowała znana i lubiana Solejukowa z zespołu Młodzież 50+. Zupa, po którą ustawiła się kolejka chętnych, została oceniona jako doskonała w smaku. Również na scenie nagrodzeni zostali zwycięzcy konkursu na najładniejszy ogród przydomowy, najlepszą potrawę z ziemniaków, a wieczorem trzy pary rywalizowały w konkursie o tytuł Króla i Królowej Ziemniaka. Zadanie do wykonania, tort ziemniaczany, nie było proste, ponieważ do dyspozycji były tylko ziemniaki i drobne zielone chryzantemy. Kandydaci mieli jednak tak ciekawe pomysły i wykazali się taką inwencją twórczą, że jury miało również niełatwe zadanie. Ostatecznie zwycięska para otrzymała efektowne insygnia władzy i zaprezentowała się fotoreporterom. Wieczorem, do wspólnej zabawy zachęcały kolejno zespoły Czader, Gonti oraz MIG. Nie były to jedyne atrakcje, którymi cieszyli się uczestnicy święta. W stoisku promocyjnym gminy w konkursie plastycznym, ekologicznym i wiedzy o gminie, a także po rozwiązaniu specjalnie przygotowanych krzyżówek, można było wy-

grać różnorodne gadżety. Sołtysy przygotowali dla wszystkich wspaniałe poczęstunek (prym wiodły kanapki ze smalcem i doskonałe ogórki), kolejka stała przed stoiskiem Rancza Bena z plackami ziemniaczanymi. Sponsor święta, Gaz System, również zorganizował dla dzieci ciekawe konkursy, w których, po wykazaniu się zręcznością i cierpliwością, otrzymywały nagrody. Dużą atrakcją były kule wodne i zorbing oraz dmuchany plac zabaw. A dorośli odwiedzali kolorowe stoiska, w których kupić można było zarówno tradycyjne wędliny i pieczywo, jak i artystyczną odzież. Wielkie podziękowania należą się organizatorom Święta Ziemniaka – Gminnemu Ośrodkowi Kultury, Radom Sołeckim i Radnym Stanisławowa Pierwszego, Rembelszczyzny, Aleksandrowa i Izabelina oraz sponsorom – Gaz System S.A., PGNiG Termika SA, SK Bank, K.K.POL, GRODNO, Rancho Bena, Prezesowi Floraland Andrzejowi Pawelskiemu, panom Jerzemu Rembelskiemu i Arkowi Hajdukowi – firma Event Impression. □ Beata Wilk

w WIEŚCIACH
NIEPORECKICH
czytaj o...

NOWA MAPA
gminy Nieporęt

str. 5-8

FOTORELACJA
ze Święta Ziemniaka

str. 9

ZŁOTE GODY

str. 10



Rozmowa
z zastępcą wójta
**ALICJĄ
SOKOŁOWSKĄ**
na temat
gminnych
inwestycji

– Pani Wójt, jak wygląda realizacja zaplanowanych na ten rok gminnych inwestycji?

– W 2014 roku mieliśmy zaplanowanych przeszło 50 inwestycji, do chwili obecnej w większości zostały zrealizowane. Kończą się właśnie roboty drogowe na ul. Polnej w Rembelszczyźnie i na ul. Wirażowej w Wólce Radzywińskiej. Rozstrzygnięty został przetarg na wykonanie oświetlenia ulicy Zaciszej w Woli Aleksandra oraz chodnika prowadzącego do Jeziora Zegrzyńskiego w Ryni. Przygotowujemy także zamówienie, dotyczące budowy, jeszcze w tym roku, placu zabaw na osiedlu w Zegrzu Południowym. W trakcie realizacji są również dwie bardzo duże inwestycje kanalizacyjne. Pierwsza z nich to dokończenie opaski sanitarnej wokół Jeziora Zegrzyńskiego, w ramach której powstaje 10,4 km infrastruktury na odcinku Białobrzegi-Rynia. Druga z inwestycji realizowana jest w południowo-zachodniej części gminy. W ulicy Wolskiej w Stanisławowie Drugim firma STD Nasilowski buduje kanalizację w ramach środków pozyskanych z Funduszu Spójności. Na ten rok zaplanowane jest wykonanie sieci w drodze powiatowej w ul. Wolskiej w Stanisławowie Drugim i Woli Aleksandra, następnie w ul. Łąkowej i Radosnej w Stanisławowie Drugim, a w przyszłym roku w Józefowie w ul. Głównej.

Dobiegły także końca prace związane z modernizacją Centrum Medycznego Nieporęt oraz budową nowej sali gimnastycznej przy szkole w Nieporęcie. Trwa jeszcze budowa kortów tenisowych i zagospodarowywanie terenu. Jeszcze w tym miesiącu nastąpi odbiór robót budowlanych i po zgłoszeniu zakończenia budowy do nadzoru budowlanego oczekiwać będziemy na uzyskanie pozwolenia na użytkowanie.

– Jak przygotowujemy się do realizacji inwestycji w następnych latach?

Zlecieliśmy wykonanie dokumentacji projektowej i studium wykonalności budowy kanalizacji na osiedlach wojskowych w Białobrzegach i Zegrzu Południowym oraz dokumentacji projektowej rozbudowy szkoły w Józefowie i budowy sali gimnastycznej w Białobrzegach.

– Powstaje też projekt budżetu na przyszły rok?

– Tak, pracujemy nad projektem budżetu gminy na 2015 rok. W tworzeniu planu zadań inwestycyjnych korzystamy z wniosków, zgłoszonych przez mieszkańców na zebraniach, które odbyły się we wszystkich 15 sołectwach. Dzięki nim jesteśmy zorientowani w potrzebach mieszkańców i możemy je realizować w kolejnych latach.

Dziękuję za rozmowę.

AKTUALNOŚCI INWESTYCYJNE

KORTY W NIEPORĘCIE

Przy nowej sali gimnastycznej w Nieporęcie prowadzone są obecnie prace na zewnątrz budynku. Przyciąga uwagę teren, na którym powstają korty do tenisa ziemnego.

Budowane są dwa pełnowymiarowe boiska do tenisa, o nawierzchni z mączki ceglanej. Ogrodzone będą piłkochwytnymi o wysokości 4,5 metra. Korty będą miały własne oświetlenie. Przed salą zakończono już budowę ciągów



pieszych i parkingów, dla bezpieczeństwa uczniów oddzielonych barierkami ochronnymi. Monto-

wane jest oświetlenie, w ostatnim etapie posiana zostanie trawa i posadzone krzewy ozdobne.

BUDOWA KANALIZACJI W STANISŁAWOWIE DRUGIM



W ulicy Wolskiej w Stanisławowie Drugim trwa budowa sieci kanalizacyjnej, pierwszego etapu skanalizowania południowo-zachodniej części gminy.

W ulicy Wolskiej w Stanisławowie Drugim zbudowana zostanie kanalizacja grawitacyjna długo-

ści 1,9 km wraz z odcieczkami do poszczególnych posesji, przewody tłoczne długości 0,9 km oraz 2 przepompownie ścieków.

W ramach inwestycji zostaną wybudowane przewody kanalizacyjne w drogach publicznych w Stanisławowie Drugim, Woli

Aleksandra i Józefowie, odcieczki kanalizacyjne do poszczególnych nieruchomości w obrębie pasa drogowego oraz sześć przepompowni ścieków: w tym trzy w ul. Wolskiej, jedna w ul. Łąkowej i dwie w ul. Głównej. Łącznie powstanie blisko 9 km nowej sieci kanalizacyjnej, do której podłączy się przeszło 900 mieszkańców.

Budowa kanalizacji w południowo-zachodniej części gminy jest projektem o łącznej wartości prawie 9,5 mln złotych. Gmina uzyskała dofinansowanie projektu przyznane w ramach Programu Operacyjnego Infrastruktura i Środowisko na lata 2007-2013 ze środków Funduszu Spójności w wysokości blisko 6 mln złotych.

BUDOWA ULICY POLNEJ W REMBELSZCZYŹNIE



Trwają prace budowlane na ulicy Polnej w Rembelszczyźnie.

Na odcinku 330 metrów powstaje ciąg pieszo-jezdny o nawierzchni z kostki. Prace budowlane realizuje firma TOMBUD z Wieliszewa, w planowanym terminie do 30 października.

Koszt inwestycji to 245 tys. zł.

ZAKOŃCZENIE MODERNIZACJI CENTRUM MEDYCZNEGO NIEPORĘT

Dobiegły końca prace budowlane przy modernizacji budynku Centrum Medycznego Nieporęt. Obecnie trwa procedura odbioru robót i uzyskania pozwolenia na użytkowanie przebudowanego obiektu. Modernizacja budynku miała na celu stworzenie możliwości rozwoju zakresu świadczonych mieszkańcom usług medycznych i dostosowanie go do obowiązujących przepisów. W wyniku przeprowadzonych prac zwiększyła się liczba gabinetów lekarskich, powstała poradnia

ginekologiczna z zapleczem sanitarnym i szatnią. Rehabilitacja ma do dyspozycji kabinę do diatermii, sale do fizykoterapii i kinetyterapii oraz duże pomieszczenie sanitarne, przystosowane do korzystania przez osoby niepełnosprawne, w którym znajduje się także natrysk. Do poradni dla dzieci chorych prowadzi oddzielne wejście od ulicy Podleśnej. Wykonano termomodernizację budynku, wraz z obróbkami blacharskimi. Wizerunek zmieniło też otoczenie Centrum Medycznego, zniknę-



ło stare ogrodzenie, wykonane zostało nasadzenia zieleni. Koszt zrealizowanych w latach 2013-2014 prac budowlanych wyniósł – 1,25 mln zł.

oprac. B. Wilk

UWAGA – Cyfrowe okno na eŚwiat

Do dnia 20 października 2014 r. wydłużony został termin składania dokumentów rekrutacyjnych w ramach projektu „Cyfrowe okno na eŚwiat – eInclusion w gminie Nieporęt” (bezpłatnie na okres 5 lat można uzyskać komputer z dostępem do Internetu).

O udział w projekcie może ubiegać się nowa grupa uczestników – dzieci i młodzież ucząca się z bardzo

dobrymi wynikami w nauce, gdzie miesięczny dochód opodatkowany na osobę w rodzinie wynosi nie więcej niż 1 299 zł netto.

Warunkiem jest też średnia ocen, co najmniej 4,5, a w przypadku klas 1-3 szkoły podstawowej – bardzo pozytywna ocena opisowa.



UMOWY NA DOFINANSOWANIE

● W najbliższym czasie Gmina podpisze umowę z Urzędem Marszałkowskim Województwa Mazowieckiego na dofinansowanie budowy boiska wielofunkcyjnego w Izabelinie z Programu Rozwoju Obszarów Wiejskich, z działania Odnowa i Rozwój Wsi na kwotę 441 tys. zł oraz z Ministerstwem Sportu i Turystyki, ze środków Funduszu Rozwoju Kultury Fizycznej na kwotę 115 tys. zł. Koszt budowy boiska wyniósł 679 tys. zł

● W październiku podpisana zostanie umowa z Ministerstwem Sportu i Turystyki z Funduszu Rozwoju Kultury Fizycznej na dofinansowanie w kwocie 980 tys. zł budowy sali gimnastycznej przy szkole w Nieporęcie. Koszt projektu i budowy sali wyniósł 6,08 mln zł.

● W październiku podpisana zostanie umowa na dofinansowanie wykonania dokumentacji projektowej i studium wykonalności budowy kanalizacji na osiedlach wojskowych w Białobrzegach i Zegrzu Południowym. Środki pochodzą z Funduszu Spójności z Programu Operacyjnego Infrastruktura i Środowisko w wysokości 85% poniesionych kosztów, które wyniosą 520 tys. zł.

● Również w październiku podpisana zostanie umowa z Wojewódzkim Funduszem Ochrony Środowiska i Gospodarki Wodnej na kwotę 173,6 tys. zł, będącą dofinansowaniem zakupu nowego samochodu ratowniczo-gaśniczego Mann TGM z napędem na cztery koła, dla jednostki OSP w Kątach Węgierskich. Koszt samochodu wynosi 694 tys. zł, gmina pozyskała dofinansowanie zakupu w łącznej kwocie 624 tys. zł.

ogłoszenie

● Również w październiku podpisana zostanie umowa z Wojewódzkim Funduszem Ochrony Środowiska i Gospodarki Wodnej na kwotę 173,6 tys. zł, będącą dofinansowaniem zakupu nowego samochodu ratowniczo-gaśniczego Mann TGM z napędem na cztery koła, dla jednostki OSP w Kątach Węgierskich. Koszt samochodu wynosi 694 tys. zł, gmina pozyskała dofinansowanie zakupu w łącznej kwocie 624 tys. zł.

ogłoszenie

Budowa kanalizacji w miejscowościach Stanisławów Drugi, Wola Aleksandra

W dniu 15.10.2014 (środa) w Gminnym Ośrodku Kultury w Stanisławowie Drugim przy ul. Wolskiej, o godz. 18:30 odbędzie się SPOTKANIE Z PROJEKTANTAMI przyłączy kanalizacyjnych, którzy wyjaśnią tryb, czas i koszty wykonania dokumentacji.

Warunkiem podłączenia Państwa posesji do sieci kanalizacyjnej jest sporządzenie i uzgodnienie z GZK gminy Nieporęt projektu budowlanego przyłącza kanalizacyjnego, a następnie jego wykonanie i odebranie przez służby GZK.

Zbiornice i grupowe wykonanie projektów przyłączy jeszcze na etapie budowy sieci kanalizacyjnej umożliwi sprawne i szybkie podłączenie Państwa posesji do sieci kanalizacyjnej.

WIEŚCI NIEPORĘCKIE

Wydawca: Urząd Gminy Nieporęt
pl. Wolności 1, 05-126 Nieporęt, tel. 22 767 04 00
Redaktor naczelny: Beata Wilk
Druk: Polskapresse Sp. z o.o., Oddział Poligrafia, drukarnia w Warszawie
ISSN 1897-1911

W Szkole Podstawowej w Izabelinie wicestarosta legionowski przy obecności Wójta Macieja Mazura konsultował z mieszkańcami przebudowę ulicy Królewskiej – Zwycięstwa w Nieporęcie. Dzisiaj inwestycja warta prawie 6 milionów złotych jest już bardzo zaawansowana.



Wicestarosta Robert Wróbel podczas rozmów konsultacyjnych z mieszkańcami

Inwestycja w toku



OD KONSULTACJI do przebudowy

Jako pierwsza w katalogu przebudów realizowanych przez powiat w Nieporęcie zakończyła się inwestycja przy szkole w Izabelinie. Niewiele dalej bo na ulicy Brukowej obok Rancho Bena na ukończeniu jest nowa przeprawa mostowa przez

rzekę Czarną. Trwa nadal największa część robót czyli budowa nowej przeszło czterokilometrowej ulicy Królewskiej-Zwycięstwa od Izabelińskiej do Nowolipia. Założono wykonanie prawie 25 000 m² nawierzchni asfaltowych i 2 500 m²

chodników oraz zjazdów. Zastosowano również zaawansowany system odwodnienia za pomocą nowoczesnych skrzynek rozsączających wodę opadową – Tak olbrzymi zakres przebudowy wymagał szczególnych uzgodnień z mieszkańcami.

Jednak konsultacje nie zakończyły naszego kontaktu. Codziennie uzgadniamy bieżące sprawy wykonawcze na budowie, a zaangażowani są w ten proces również sołtysi, za co serdecznie dziękuję – mówi wicestarosta Robert Wróbel.

Firma Strabag zakończy przebudowę na początku listopada, jednak już w najbliższych dniach będą wykonywane duże roboty asfaltowe, inwestor prosi o zachowanie szczególnej ostrożności jazdy do zakończenia robót drogowych. □ B. Wilk

RADOSŁAW RYBICKI

– Dyrektor Departamentu Rolnictwa i Rozwoju Obszarów Wiejskich Urzędu Marszałkowskiego

ZAUWAŻ PROW wokół siebie

– PROGRAM W PIGUŁCE, PIENIĄDZE W RZECZYWISTOŚCI



Program Rozwoju Obszarów Wiejskich 2007-2013 ruszał w Polsce nie bez problemów, ale dzięki zaangażowaniu samorządu wojewódzkiego, samorządów powiatowych i gminnych ryzyko opóźnień w realizacji zostało zażegnane.

Jako program UE kieruje się zasadą N + 2, czyli końcowe rozliczenie projektów musi nastąpić do połowy 2015 roku. Statystycznie do każdej zainwestowanej złotówki ze środków unijnych dołożono kolejną złotówkę z własnego budżetu. Warto pamiętać, że samorząd województwa mazowieckiego był instytucją wdrażającą dla następujących działań PROW 2007-2013:

- Scalania i melioracje – budżet 46,3 mln euro (190 mln zł)
 - Odnowa i rozwój wsi – budżet 43,3 mln euro (180 mln zł)
 - Podstawowe usługi dla gospodarki i ludności wiejskiej – budżet 164,1 (682 mln zł)
 - Działania LEADER budżet ogólny 337 mln zł, z czego działania wdrażane przez SW – 268 mln zł
- Razem budżet PROW 2007-2013 dla MAZOWSZA wyniósł ok. 1,3 mld zł

Spojrzeliliśmy obiektywnie i na te sześć lat i na całe dziesięciolecie w Unii Europejskiej Wniosek jest jeden – takiego impulsu rozwojowego, takich możliwości finansowych i wreszcie takich efektów rzeczowych w postaci nowych ulic, ścieżek rowerowych, sieci wodociągo-



Budowa boiska Orlik w Józefowie



Modernizacja budynku OSP w Wólce Radzywińskiej

Przykłady inwestycji zrealizowanych w Gminie Nieporęt, współfinansowanych ze środków PROW

wych czy kanalizacyjnych, nowych świetlic i domów kultury czy wreszcie nowoczesnych targowisk – Mazowsze nie miało nigdy wcześniej. A przecież mówimy tylko o miliardach Euro, dla których dysponentem był Samorząd Województwa Mazowieckiego.

W ramach tego programu w naszym województwie:

- Wybudowano/wyremontowano 12 km wałów przeciwpowodziowych
- Wybudowano/wyremontowano 38 km rowów
- Wybudowano 1714 km sieci drenarskiej
- Ukształtowano 100 km przekroju koryta rzek
- Objęto 5303 ha powierzchni użytków gruntowych ochroną przeciwpowodziową
- Przybyło 150 obiektów małej infrastruktury
- Wyremontowano i zmodernizo-

wano 337 świetlic i domów kultury

- Nową jakość zyskało 125 parków i terenów zielonych
- Przybyło 185 placów zabaw i obiektów sportowo – rekreacyjnych
- wybudowane sieci wodociągowe – 692 km
- wybudowane sieci kanalizacyjne – 731 km
- liczba wykonanych kanalizacji zagrodowych [szt.] – 9 383
- wybudowane oczyszczalnie ścieków [szt.] – 29
- odpady komunalne objęte systemami zbiórki – 4 695 t
- energia z odnawialnych źródeł (słońce) – 32 MWh
- targowiska nowe – 4, zmodernizowane – 10

Jeśli dołożyć do tego projekty realizowane w ramach działania LEADER przez Lokalne Grupy Działania oraz przedsięwzięcia dofinansowywane z Krajowej Sieci



Termomodernizacja budynku TPD w Ryńcu

Obszarów Wiejskich, to z pełnym przekonaniem można stwierdzić – Mazowsze przeżyło wielki skok cywilizacyjny. Siłą swoich samorządów, organizacji pozarządowych i Mieszkańców. Cieszę się, że Samorząd Województwa Mazowieckiego i kierowany przeze mnie De-

partament Rolnictwa i Rozwoju Obszarów Wiejskich Urzędu Marszałkowskiego miał w tym procesie przemian wielki udział. Bo gdy chodzi o lepsze życie Mieszkańców Mazowsza konflikty i podziały tracą na znaczeniu. □

WYBORY do rad gmin, rad powiatów i sejmików województw – 16 listopada 2014 r.

Informacja o okręgach wyborczych, ich granicach i numerach, liczbie radnych wybieranych w każdym okręgu wyborczym oraz o wyznaczonej siedzibie Gminnej Komisji Wyborczej w Nieporęcie

Nr okręgu	Granice okręgów wyborczych	Liczba radnych wybieranych w okręgu
1.	Część sołectwa Nieporęt obejmująca ulice na tzw. „Osiedlu Głogi”	1
2.	Część sołectwa Nieporęt obejmująca ulice na tzw. „Osiedlu Las” oraz ulice: Adama Mickiewicza, Asesora, Brzozowa, Chabrowa, Irysowa, Jacka Soplidy, Jana Kazimierza – numery parzyste, Niezapominajki, Pana Tadeusza, Kwitnącej Wiśni, Plac Wolności, Podkomorzego, Rejenta, Rejtana, Soplicowo, Protazego, Gerwazego, Szlachecka, Telimeny, Pszeniczna, Różana, Rumiankowa, Sasankowa, Stokrotki, Tulipanowa, Wieczornej Bryzy, Spokojna, Zegrzyńska, Białego Bzu, Epopei.	1
3.	Część sołectwa Nieporęt obejmująca ulice: Dzikiej Róży, Nowolipie, kpt. Stefana Pogonowskiego, Wojska Polskiego, Dworcowa, Inwokacji, Jana Kazimierza – numery nieparzyste, Szkolna, Zamkowa, Zosi, Pilawa.	1
4.	Sołectwo Aleksandrów oraz część sołectwa Nieporęt obejmująca ulice: Czajki, Hubala, kpt. Benedykta Pęczkowskiego, Lawendowa, Małołęcka, Marsa, Nastrojowa, Polnych Kwiatów, Powstańców, Turkusowa, Zwycięstwa, Polna, Potocka, Świętego Huberta, Przyjaciół, Odrodzenia.	1
5.	Część sołectwa Białobrzegi obejmująca ulicę Osiedle Wojskowe – bloki Nr: 13, 17, 19, 20, 21, 23, 24, 25, 26, 47, 62, 63, 109, 110.	1
6.	Sołectwo Rynia oraz część sołectwa Białobrzegi obejmująca ulice: Osiedle Wojskowe bloki Nr: 89, 90, 91, 92, Dąbkowizna, Kąpielowa, Piwna, Plażowa, Spacerowa, Wczasowa, Wojska Polskiego, Starych Dębów, Pilawa.	1
7.	Część sołectwa Stanisławów Pierwszy obejmująca ulice: Słoneczna, Tęczowa, Spełnionych Marzeń, Jasna, Regatowa, Strużańska, Złotych Piasków, Błękitna, Księżycowa, Sielska, Świetlana, Przyszłość – numery nieparzyste od nr 1 do nr 51 (z dalszym oznaczeniem alfabetycznym), numery parzyste od nr 2 do nr 70 (z dalszym oznaczeniem alfabetycznym), Jana Kazimierza, Warsztatowa, Koncertowa, Barokowa, Harmonii, Swingowa, Operowa, Wolfganga A. Mozarta, Sonaty, Smyczkowa, Pięciolini, Wiolinowa, Allegro, Brzozy, Konwaliowa, Jagodowa, Świerkowa, Borówkowa, Cyprysowa, Wesola, Zajazdowa, Sokoła, Stolnika, Wojskiego, Geodetów, Drozdowa, Pogodna, Lisia, Kalinowa, Jarzębiny, Jodłowa, Leśny Zakątek, Paproci.	1
8.	Sołectwo Izabelin oraz część sołectwa Stanisławów Pierwszy obejmująca ulice: Przyszłość – numery nieparzyste od nr 53 do końca, numery parzyste od nr 72 do końca, Baletowa, Brukowa, Graniczna, Izabelińska, Klonowa, Krzywa, Małołęcka, Wierzbowa, Rodzinna.	1
9.	Sołectwo Józefów	1
10.	Sołectwo Kąty Węgierskie	1
11.	Sołectwo Michałów-Grabina	1
12.	Sołectwo Rembelszczyzna	1
13.	Sołectwa: Stanisławów Drugi, Wola Aleksandra	1
14.	Sołectwa: Beniaminów, Wólka Radzymińska	1
15.	Sołectwo Zegrze Południowe	1

Siedzibą Gminnej Komisji Wyborczej w Nieporęcie jest siedziba Urzędu Gminy Nieporęt, adres: 05-126 Nieporęt, pl. Wolności 1, (II p. sala nr 25)

Zarządzeniem Wójta Gminy Nieporęt ustalony został wykaz miejsc przeznaczonych do bezpłatnego umieszczania urzędowych obwieszczeń wyborczych i plakatów wszystkich komitetów wyborczych

Tablice ogłoszeń w sołectwach:

LP. SOŁECTWO	LOKALIZACJA TABLIC OGŁOSZENIOWYCH
1. Wola Aleksandra	• ul. Wolska 124 (Sołtys);
2. Michałów-Grabina	• ul. Przyrodnicza 15 (Sołtys); • skrzyżowanie ul. Przyrodniczej/ul. Kwiatowej
3. Białobrzegi	• ul. Wczasowa 20 (przy sklepie); • Osiedle Wojskowe – przy głównym wjeździe na teren osiedla; • Osiedle Wojskowe – plac przed Pawilonem Handlowym
4. Beniaminów	• Beniaminów (przy Ośrodku Kultury)
5. Wólka Radzymińska	• ul. Szkolna 70; • ul. Topolowa 4 A; • ul. Dąbkowizna; • ul. Zamostki
6. Stanisławów Pierwszy	• ul. Przyszłość (przy rzece Czarna); • ul. Przyszłość 38 A (przy sklepie); • ul. Graniczna; • ul. J. Kazimierza (przy DH ANNA – w kierunku Warszawy)
7. Rembelszczyzna	• ul. Strużańska 157 (Sołtys); • ul. Strużańska 133 A (przy sklepie w kierunku Legionowa)
8. Stanisławów Drugi	• ul. Wolska 71 A (przy Domu Kultury); • skrzyżowanie ul. Łąkowej/ul. Radosnej
9. Izabelin	• skrzyżowanie ul. Szkolna/ul. Granicznej (przy sklepie);
10. Aleksandrów	• skrzyżowanie ul. Zwycięstwa/ul. Polnej/ul. Królewskiej (przy kapliczce); • skrzyżowanie ul. Królewskiej/ul. Izabelińskiej
11. Kąty Węgierskie	• ul. Strużańska 46; • ul. Przyleśna 2; • ul. Bagienna; • ul. Kościelna (filia GOK)
12. Józefów	• ul. Szkolna (przy Kościele); • ul. Główna 51 (Sołtys); • skrzyżowanie ul. Szkolnej/ul. Wiosennej
13. Zegrze Płd.	• Osiedle Wojskowe (przy wjeździe na teren osiedla); • ul. Rybaki (przy przedszkolu)
14. Rynia	• przy ul. Główniej – przy ośrodku Allianz; • na pętli autobusowej; • ul. Główna (od strony Załubic)
15. Nieporęt	• ul. Jana Kazimierza – przy wiadukcie kolejowym; • ul. Małołęcka 22 (przy sklepie); • przy kładce na Kanale Żerańskim; • ul. Dworcowa (przy Ośrodku Kultury); • ul. Zegrzyńska (przy ul. Stokrotki); • ul. Podleśna 4 (przy Centrum Medycznym Nieporęt); • ul. J. Kazimierza (przy Urzędzie Poczтовым); • ul. J. Kazimierza (przystanek autobusowy przy osiedlu Głogi skrzyżowanie ul. Wazów i ul. J. Kazimierza); • ul. J. Kazimierza (przystanek autobusowy naprzeciwko osiedla Głogi przy zjeździe do CPN); • skrzyżowanie ul. Wazów i ul. Sienkiewicza; • skrzyżowanie ul. Izabelińskiej i ul. Sienkiewicza



BAZA NOCLEGOWA W GMINIE NIEPORĘT

Hotel 500 Ul. Warszawska 31a, 05-130 Zegza Poludniowe tel.: 22 774 66 66, 22 774 22 44 faks: 22 774 12 44 www.hotel500.com.pl	Hotel 500 Ul. Warszawska 31a, 05-130 Zegza Poludniowe tel.: 22 774 66 66, 22 774 22 44 faks: 22 774 12 44 www.hotel500.com.pl	Hotel 500 Ul. Warszawska 31a, 05-130 Zegza Poludniowe tel.: 22 774 66 66, 22 774 22 44 faks: 22 774 12 44 www.hotel500.com.pl	Hotel 500 Ul. Warszawska 31a, 05-130 Zegza Poludniowe tel.: 22 774 66 66, 22 774 22 44 faks: 22 774 12 44 www.hotel500.com.pl
Centrum Konferencyjno- rekreacyjne PROMENADA Ul. Spacownia 35, 05-127 Białobrzegi tel.: 22 211 51 00, 22 211 51 50 www.promenada.com.pl	Centrum Konferencyjno- rekreacyjne PROMENADA Ul. Spacownia 35, 05-127 Białobrzegi tel.: 22 211 51 00, 22 211 51 50 www.promenada.com.pl	Centrum Konferencyjno- rekreacyjne PROMENADA Ul. Spacownia 35, 05-127 Białobrzegi tel.: 22 211 51 00, 22 211 51 50 www.promenada.com.pl	Centrum Konferencyjno- rekreacyjne PROMENADA Ul. Spacownia 35, 05-127 Białobrzegi tel.: 22 211 51 00, 22 211 51 50 www.promenada.com.pl
Ortodok Skoleńców IRSS w Białobrzegach Ul. Wczasowa 15 A, 05-127 Białobrzegi tel.: 22 774 32 35 faks: 22 774 32 36 http://irssokrasa.pl	Ortodok Skoleńców IRSS w Białobrzegach Ul. Wczasowa 15 A, 05-127 Białobrzegi tel.: 22 774 32 35 faks: 22 774 32 36 http://irssokrasa.pl	Ortodok Skoleńców IRSS w Białobrzegach Ul. Wczasowa 15 A, 05-127 Białobrzegi tel.: 22 774 32 35 faks: 22 774 32 36 http://irssokrasa.pl	Ortodok Skoleńców IRSS w Białobrzegach Ul. Wczasowa 15 A, 05-127 Białobrzegi tel.: 22 774 32 35 faks: 22 774 32 36 http://irssokrasa.pl
Ortodok Skoleńców Allianz Ul. Gowona 1, Ryta, 05-127 Białobrzegi tel.: 22 772 53 00, 22 767 55 00 faks: 22 774 87 92 www.allianz.pl/ortodok	Ortodok Skoleńców Allianz Ul. Gowona 1, Ryta, 05-127 Białobrzegi tel.: 22 772 53 00, 22 767 55 00 faks: 22 774 87 92 www.allianz.pl/ortodok	Ortodok Skoleńców Allianz Ul. Gowona 1, Ryta, 05-127 Białobrzegi tel.: 22 772 53 00, 22 767 55 00 faks: 22 774 87 92 www.allianz.pl/ortodok	Ortodok Skoleńców Allianz Ul. Gowona 1, Ryta, 05-127 Białobrzegi tel.: 22 772 53 00, 22 767 55 00 faks: 22 774 87 92 www.allianz.pl/ortodok
Prezident "Maliu" Ul. Warszawska 10a, 05-130 Zegza Poludniowe tel.: 0-501-066-275	Prezident "Maliu" Ul. Warszawska 10a, 05-130 Zegza Poludniowe tel.: 0-501-066-275	Prezident "Maliu" Ul. Warszawska 10a, 05-130 Zegza Poludniowe tel.: 0-501-066-275	Prezident "Maliu" Ul. Warszawska 10a, 05-130 Zegza Poludniowe tel.: 0-501-066-275
Hotel Marina Dama Ul. Wczasowa 24, 05-127 Białobrzegi tel.: 22 767 04 43 www.marina-dama.pl	Hotel Marina Dama Ul. Wczasowa 24, 05-127 Białobrzegi tel.: 22 767 04 43 www.marina-dama.pl	Hotel Marina Dama Ul. Wczasowa 24, 05-127 Białobrzegi tel.: 22 767 04 43 www.marina-dama.pl	Hotel Marina Dama Ul. Wczasowa 24, 05-127 Białobrzegi tel.: 22 767 04 43 www.marina-dama.pl
Remiza WDW Ryta Ul. Wczasowa 59, 05-127 Białobrzegi	Remiza WDW Ryta Ul. Wczasowa 59, 05-127 Białobrzegi	Remiza WDW Ryta Ul. Wczasowa 59, 05-127 Białobrzegi	Remiza WDW Ryta Ul. Wczasowa 59, 05-127 Białobrzegi
Willa Malibu Ul. Warszawska 43, 05-130 Zegza Poludniowe tel.: 22 767 90 22 faks: 514 200 704 www.willamalibu.pl	Willa Malibu Ul. Warszawska 43, 05-130 Zegza Poludniowe tel.: 22 767 90 22 faks: 514 200 704 www.willamalibu.pl	Willa Malibu Ul. Warszawska 43, 05-130 Zegza Poludniowe tel.: 22 767 90 22 faks: 514 200 704 www.willamalibu.pl	Willa Malibu Ul. Warszawska 43, 05-130 Zegza Poludniowe tel.: 22 767 90 22 faks: 514 200 704 www.willamalibu.pl
Złotki ROSS Ul. Jana Kazimierza 20, 05-126 Nieporęt tel.: 22 774 82 26, faks: 500 027 106 www.zlotkiross.pl	Złotki ROSS Ul. Jana Kazimierza 20, 05-126 Nieporęt tel.: 22 774 82 26, faks: 500 027 106 www.zlotkiross.pl	Złotki ROSS Ul. Jana Kazimierza 20, 05-126 Nieporęt tel.: 22 774 82 26, faks: 500 027 106 www.zlotkiross.pl	Złotki ROSS Ul. Jana Kazimierza 20, 05-126 Nieporęt tel.: 22 774 82 26, faks: 500 027 106 www.zlotkiross.pl
Karczma Kiepiako Ul. Zegzyńska 10a, 05-126 Nieporęt tel.: 22 772 31 90 faks: 22 772 44 04 www.kiepiako.pl	Karczma Kiepiako Ul. Zegzyńska 10a, 05-126 Nieporęt tel.: 22 772 31 90 faks: 22 772 44 04 www.kiepiako.pl	Karczma Kiepiako Ul. Zegzyńska 10a, 05-126 Nieporęt tel.: 22 772 31 90 faks: 22 772 44 04 www.kiepiako.pl	Karczma Kiepiako Ul. Zegzyńska 10a, 05-126 Nieporęt tel.: 22 772 31 90 faks: 22 772 44 04 www.kiepiako.pl
Hotel Fokiera Ul. Wczasowa 15 A, 05-126 Nieporęt tel.: 22 765 41 87 faks: 606 148 194 www.staliocha.pl	Hotel Fokiera Ul. Wczasowa 15 A, 05-126 Nieporęt tel.: 22 765 41 87 faks: 606 148 194 www.staliocha.pl	Hotel Fokiera Ul. Wczasowa 15 A, 05-126 Nieporęt tel.: 22 765 41 87 faks: 606 148 194 www.staliocha.pl	Hotel Fokiera Ul. Wczasowa 15 A, 05-126 Nieporęt tel.: 22 765 41 87 faks: 606 148 194 www.staliocha.pl
Sala Wesoła & Hotel 104 Ul. Warszawska 32, 05-130 Zegza Poludniowe tel.: 601 842 947, 688 019 270 www.wesoła.pl	Sala Wesoła & Hotel 104 Ul. Warszawska 32, 05-130 Zegza Poludniowe tel.: 601 842 947, 688 019 270 www.wesoła.pl	Sala Wesoła & Hotel 104 Ul. Warszawska 32, 05-130 Zegza Poludniowe tel.: 601 842 947, 688 019 270 www.wesoła.pl	Sala Wesoła & Hotel 104 Ul. Warszawska 32, 05-130 Zegza Poludniowe tel.: 601 842 947, 688 019 270 www.wesoła.pl
Sala Godolina Ul. Magnacka 30F, 05-126 Nieporęt tel.: 606 148 194 www.staliocha.pl	Sala Godolina Ul. Magnacka 30F, 05-126 Nieporęt tel.: 606 148 194 www.staliocha.pl	Sala Godolina Ul. Magnacka 30F, 05-126 Nieporęt tel.: 606 148 194 www.staliocha.pl	Sala Godolina Ul. Magnacka 30F, 05-126 Nieporęt tel.: 606 148 194 www.staliocha.pl
Rezydencja Szartram Ul. Zegzyńska 10, 05-126 Nieporęt tel.: 22 774 87 80 www.rezydencja-szartram.pl	Rezydencja Szartram Ul. Zegzyńska 10, 05-126 Nieporęt tel.: 22 774 87 80 www.rezydencja-szartram.pl	Rezydencja Szartram Ul. Zegzyńska 10, 05-126 Nieporęt tel.: 22 774 87 80 www.rezydencja-szartram.pl	Rezydencja Szartram Ul. Zegzyńska 10, 05-126 Nieporęt tel.: 22 774 87 80 www.rezydencja-szartram.pl
Ortodok wypoczynkowy Ul. Wczasowa 10a, 05-126 Nieporęt tel.: 22 774 82 41 www.ortodok.com.pl	Ortodok wypoczynkowy Ul. Wczasowa 10a, 05-126 Nieporęt tel.: 22 774 82 41 www.ortodok.com.pl	Ortodok wypoczynkowy Ul. Wczasowa 10a, 05-126 Nieporęt tel.: 22 774 82 41 www.ortodok.com.pl	Ortodok wypoczynkowy Ul. Wczasowa 10a, 05-126 Nieporęt tel.: 22 774 82 41 www.ortodok.com.pl
Centrum Edukacji Zawodowej Ul. Wczasowa 10a, 05-126 Nieporęt tel.: 22 774 82 41 www.centrum-edukacji.com.pl	Centrum Edukacji Zawodowej Ul. Wczasowa 10a, 05-126 Nieporęt tel.: 22 774 82 41 www.centrum-edukacji.com.pl	Centrum Edukacji Zawodowej Ul. Wczasowa 10a, 05-126 Nieporęt tel.: 22 774 82 41 www.centrum-edukacji.com.pl	Centrum Edukacji Zawodowej Ul. Wczasowa 10a, 05-126 Nieporęt tel.: 22 774 82 41 www.centrum-edukacji.com.pl
Ortodok Finansowy Ul. Wczasowa 10a, 05-126 Nieporęt tel.: 22 774 82 41 www.ortodok.com.pl	Ortodok Finansowy Ul. Wczasowa 10a, 05-126 Nieporęt tel.: 22 774 82 41 www.ortodok.com.pl	Ortodok Finansowy Ul. Wczasowa 10a, 05-126 Nieporęt tel.: 22 774 82 41 www.ortodok.com.pl	Ortodok Finansowy Ul. Wczasowa 10a, 05-126 Nieporęt tel.: 22 774 82 41 www.ortodok.com.pl
Gospodarstwo Agroturystyczne Ul. Wczasowa 24, 05-126 Nieporęt tel.: 22 767 04 43 www.gospodarstwo.com.pl	Gospodarstwo Agroturystyczne Ul. Wczasowa 24, 05-126 Nieporęt tel.: 22 767 04 43 www.gospodarstwo.com.pl	Gospodarstwo Agroturystyczne Ul. Wczasowa 24, 05-126 Nieporęt tel.: 22 767 04 43 www.gospodarstwo.com.pl	Gospodarstwo Agroturystyczne Ul. Wczasowa 24, 05-126 Nieporęt tel.: 22 767 04 43 www.gospodarstwo.com.pl
Sala Bankietowa Ul. Strusowska 15, 05-126 Nieporęt tel.: 694 527 948 www.sala-bankietowa.pl	Sala Bankietowa Ul. Strusowska 15, 05-126 Nieporęt tel.: 694 527 948 www.sala-bankietowa.pl	Sala Bankietowa Ul. Strusowska 15, 05-126 Nieporęt tel.: 694 527 948 www.sala-bankietowa.pl	Sala Bankietowa Ul. Strusowska 15, 05-126 Nieporęt tel.: 694 527 948 www.sala-bankietowa.pl



GININA NIEPORĘT

Gmina Nieporęt położona jest w Kotlinie Warszawskiej, na południowym brzegu Jeziora Zegzyńskiego. Leżąc na historycznym szlaku wodociąg z Warszawy przez Pułusk i Suwałki do Litwy ziemie mogą poszczycić się ponad pięciusetletnią tradycją i przepięknymi krajobrazami.

Gmina Nieporęt stanowi jedyną w swoim rodzaju enklawę na Mazowszu z doskonałymi warunkami do wypoczynku i rekreacji. Jej tereny o każdej porze roku mogą stać się miejscem wypoczynku i uciechki, od zgiełku miasta. Swój piękno zawdzięcza przede wszystkim Jezioru Zegzyńskiemu, powstałemu w czterdziestokilometrowej długości rozlewisku rzek Narwi i Bugu. Akwen wysłanienie nadaje się do uprawiania wszelkich sportów wodnych. Od końca wiosny do późnej jesieni gósząca tutaj amatorski wędkowstwo, zeglarsstwa, windsurfingu, kitesurfingu, wioślarstwa, kajakarstwa i sportów motorowodnych. Zimą rozgrywane są zawody bojowe.

Przy południowym wybrzeżu Jeziora Zegzyńskiego w Nieporęce znajduje się Dzielnica Plaża, najchętniej od lat odwiedzane przez turystów i mieszkańców miejsc, z sukcesem zrewitalizowane przez gminę. Piękna szarotka plaża, malownicze alejki spacerowe, tereny zielone, plac zabaw dla dzieci, słownia zewnętrzna oraz drewniane moje przyciągają nie tylko plażowiczów, ale również miłośników sportów wodnych. Czeka na nich wypoczynalna towarzyski spacerowca oraz kajaków, jest to również doskonałe miejsce do uprawiania windsurfingu. Nad bezpieczeństwem korzystaniem z kąpieliska czuwają ratownicy WOPR.

Gminny kompleks rekreacyjno-wypoczynkowy Nieporęt-Plaża upodobał sobie szczególnie zeglarski, choć malowniczy teren z wypoczynkową i kąpieliskową i kajakową, szkółką windsurfingową z wypoczynkową sprzętu, park linowy oraz punkty gastronomiczne zachęcają do odwiedzin zarówno osoby spragnione aktywnego wypoczynku, jak i wielbicielei rodzinnych

piękniok. Gmina dąży do stworzenia w tym miejscu optymalnych warunków do aktywnego uprawiania sportu i rekreacji, z wykorzystaniem wszelkich możliwości, jakie daje ten piękny teren i jego położenie. Zapraszamy także do Aquaparku Fala w Stanisławowie Pierwszym, który oferuje różne formy rekreacji i odnowy biologicznej.

Gmina Nieporęt, to także rezerwat przyrody, które stały się ostoją dla rzęszy ptaków i miejscem zru dzików, saren żurawi, jasnolów, isów, zajęcy oraz losi. Szczególnego uroku rezerwat nabiera wiosną, gdy na żyrnych torach kwitną trawy, ziola, krzewy i kwiaty.

Duże obszary pięknych terenów leśnych gminy Nieporęt sprzyja wędrownikom rowerowym. Turści, mają do wyboru cztery atrakcyjne trasy, o łącznej długości prawie 100 kilometrów. Jedną wyznaczony szlakiem możemy zobaczyć ciekawe obiekty, związane z historią miejsc, m.in. zabłytko-wo kościół w Nieporęce, wybudowany w latach 1661-1667, ukończony przez króla Jana Kazimierza II Wazę jako wotum za zwycięstwo nad Szwedami, pomnik Legionistów Marszałka Józefa Piłsudskiego w Białobrzegach, który informowani byli w kszarach po kryzysie przysięgowym w 1917 roku, carskie Forty w Beniaminowie. W Dolce Radzymińskiej znajduje się Pomnik 28. Pułku Strzelców Kanoniskich upamiętniający przelomowy moment w Bitwie Warszawskiej 1920 roku oraz pomnik poświęcony panieńci zagoni polskiego bombowca PZL 37 Łoś z 16 eskadry, który zestrzelony został podczas walk z Niemcami Messerschmittami 7 września 1939 r.

Niezaprzeczalnym walorem gminy jest brak szkodliwego przemysłu. Gmina Nieporęt swarda znakomite możliwości inwestycyjne, chociaż wszystkie plany rozwoju regionu, podporządkowane są programowi odnowy środowiska. Posiada tereny pod budowę mieszkaniową, hoteli, plac, ośrodków wypoczynkowych i sportowych, a także nieuczciwego przemysłu.

INFORMATOR TELEADRESOWY GMINY NIEPORĘT

- Urząd Gminy Nieporęt**
Plac Wolności 1, 05-126 Nieporęt
tel.: 22 767 04 41
faks: 22 767 04 43
e-mail: burz@nieporęt.pl
www.nieporęt.pl
- Siedziba Gminy w Nieporęce**
Ul. Zegzyńska 10 H, 05-126 Nieporęt
tel.: 22 774 87 91
telefon interwencyjny: 698 116 761
e-mail: strazgminna@nieporęt.pl
- Gminny Zespół Osamoty w Nieporęce**
Plac Wolności 2A, 05-126 Nieporęt
faks: 22 767 04 33
- Centrum Medyczne Nieporęt Spółka z o.o.**
Ul. Podleśna 4, 05-126 Nieporęt
tel.: 22 772 32 13, 22 772 32 05, 22 767 57 20,
faks: 22 767 57 23
e-mail: burz@cm.nieporęt.pl
www.cm.nieporęt.pl
- Gminny Ośrodek Promocy Społecznej**
Ul. Podleśna 4A, 05-126 Nieporęt
- Niepubliczne Przedszkole „Odkrywca” w Kąkoci Wielkiej**
Ul. Bogdana 42A, 05-126 Nieporęt
tel.: 591 408 539
e-mail: burz@niepubliczneprzedszkoleodkrywca.pl
www.niepubliczneprzedszkoleodkrywca.pl
- Niepubliczny Punkt Przedszkolny „Cherry Garden” w Stanisławowie Pierwszym**
Ul. Wcisła 7A, 05-119 Legionowo
tel.: 728 253 620
e-mail: sekretariat@cherrygarden.pl
www.cherrygarden.pl
- Niepubliczny Złobek „Krasnalka” w Stanisławowie Pierwszym**
Ul. Jana Kazimierza 381, 05-126 Nieporęt
tel.: 608 330 317
e-mail: kontak@krsnalka.edu.pl
www.krsnalka.edu.pl
- Gminny Ośrodek Kultury w Nieporęce**
Ul. Dworcowa 9A, 05-126 Nieporęt
tel.: 22 774 83 26
e-mail: niepor@okn.nieporęt.pl

000 61:1. 160 601N 000 8:1. 160 601Bz
000 52:1. 160 601Ks
160 601N
wujury
e u z c h t a s t y k a n t e d e w



pl.nieporęt.pl

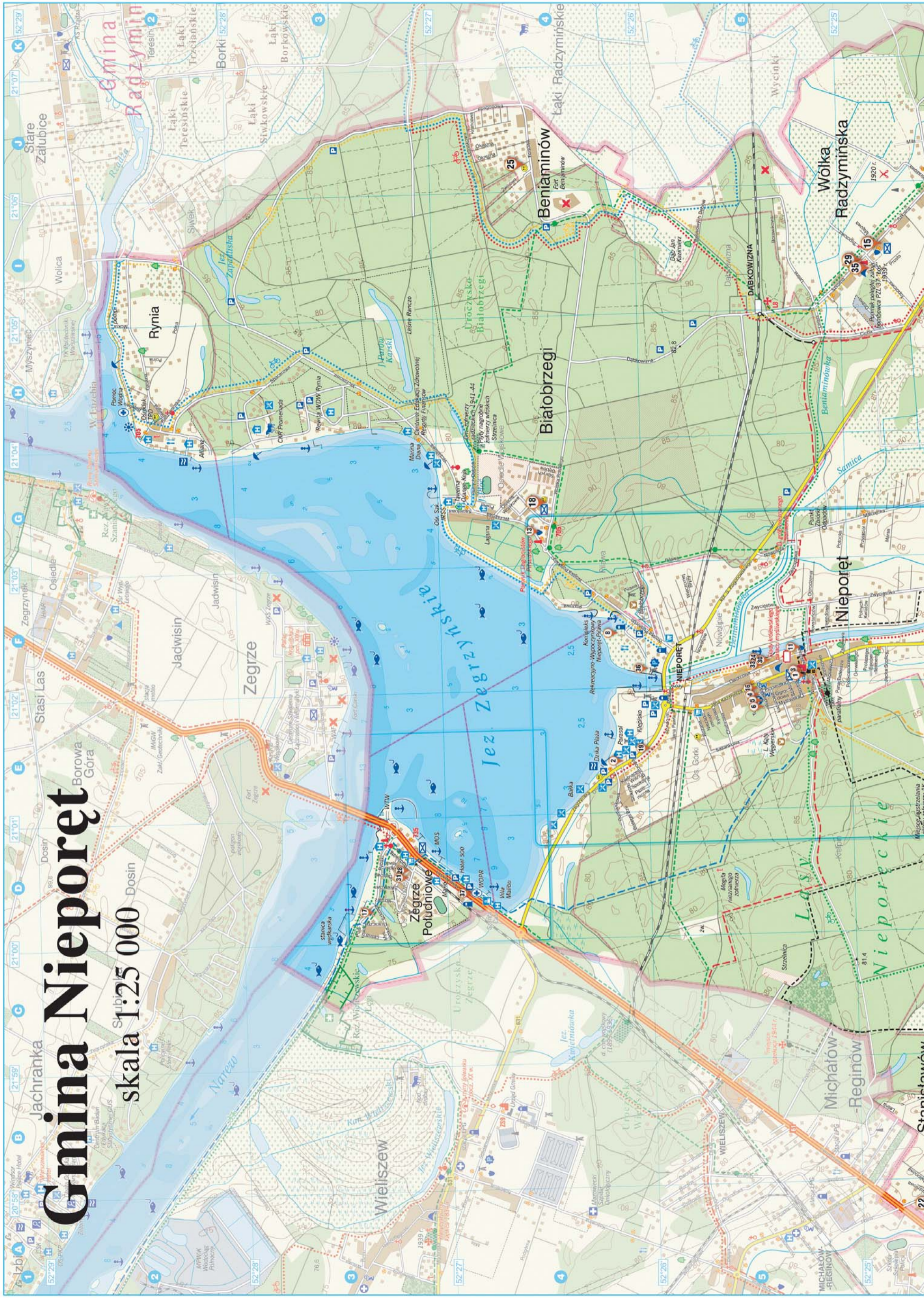


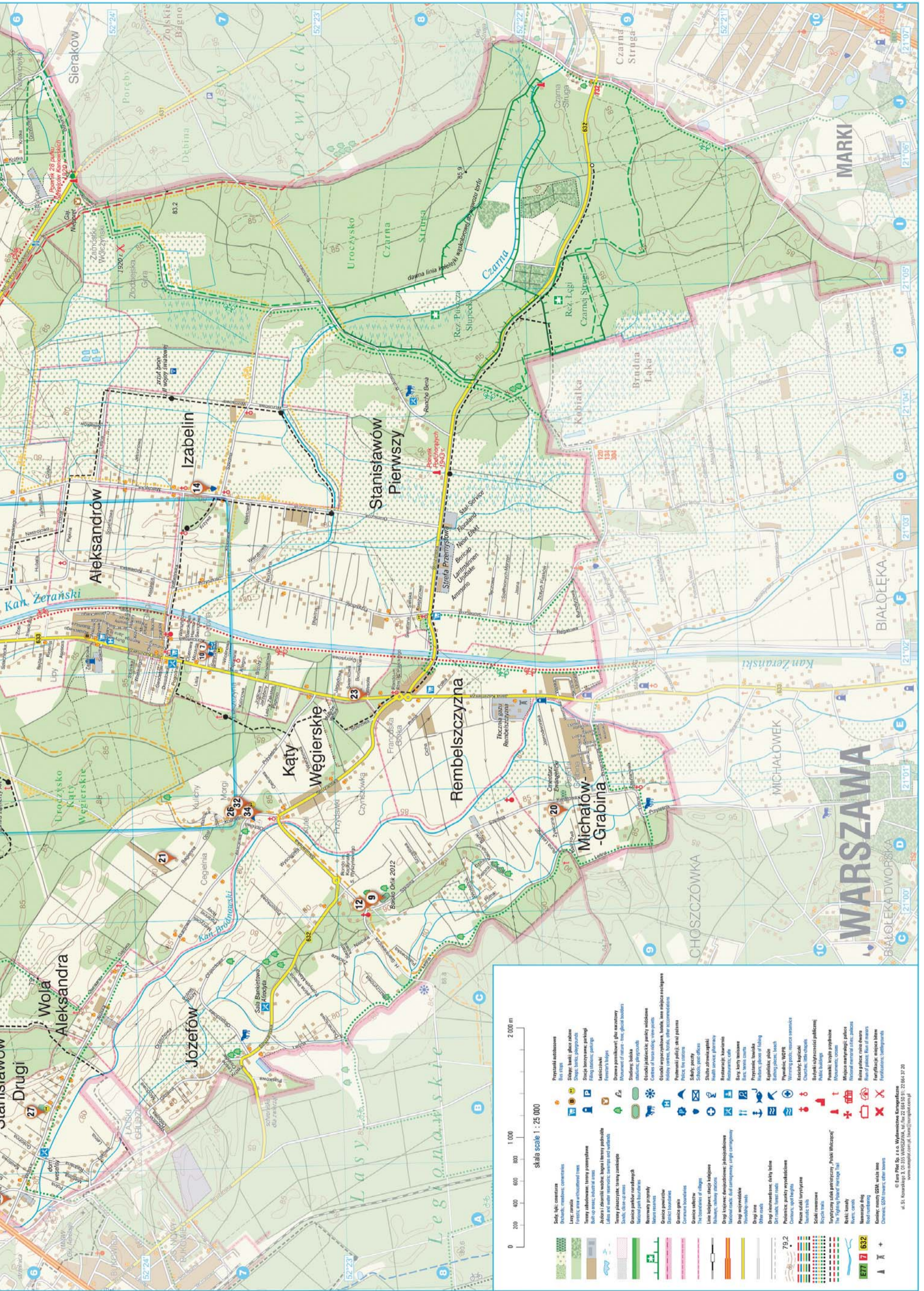
URZĄD GMINY NIEPORĘT
Pl. Wolności 1, 05-126 Nieporęt
tel. 22 767 04 00; fax. 22 767 04 41
urzad@nieporęt.pl; www.nieporęt.pl



Gmina Nieporęt

skala 1:25 000





skala 1 : 25 000

0 200 400 600 800 1 000 2 000 m

	Sieć i linie komunikacyjne		Stacje kolejowe		Stacje autobusowe		Stacje tramwajowe		Stacje metrowe		Lotniska
	Lasy, zieleń		Linie kolejowe, linie tramwajowe		Linie autobusowe, linie tramwajowe		Linie tramwajowe		Linie metrowe		Linie lotnicze
	Wody powierzchniowe i podziemne		Linie kolejowe, linie tramwajowe		Linie autobusowe, linie tramwajowe		Linie tramwajowe		Linie metrowe		Linie lotnicze
	Wody powierzchniowe i podziemne		Linie kolejowe, linie tramwajowe		Linie autobusowe, linie tramwajowe		Linie tramwajowe		Linie metrowe		Linie lotnicze
	Wody powierzchniowe i podziemne		Linie kolejowe, linie tramwajowe		Linie autobusowe, linie tramwajowe		Linie tramwajowe		Linie metrowe		Linie lotnicze

© Euro Plus Sp. z o.o. Wytworzenie kartograficzne
ul. Ś. Kosynkowskiego 3, 01-335 WARSZAWA, tel./fax 22 641 51 91 / 22 644 21 20
www.europlus.com.pl, kartograf@europlus.com.pl

Rozpalenie ogniska



Dożynkowe dary



Rozstrzygnięcie konkursu ogródkowego



GMINNE DOŻYŃKI – Święto Ziemniaka



Zupa dyniowa była znakomita



Stoisko sołtysów



Goście chwalią gminę Niepořeć



Najdłuższy obierek ziemniaczany



Stoisko promocyjne Urzędu Gminy



Królowa i Król Ziemniaka



GMINA NIEPOREĆ



Taneczne pokazy

Rozstrzygnięcie konkursu na najsmaczniejszą potrawę z ziemniaków



Koncert zespołu MIG





W 2014 roku Lantmannen Unibake w Nieporęcie świętuje 20-lecie działalności. Z tej okazji 19 września w Serocku odbyło się uroczyste spotkanie dla pracowników piekarni. Wśród zaproszonych gości był Wójt Gminy Nieporęt Maciej Mazur.

20-LECIE powstania piekarni Lantmannen Unibake w Nieporęcie



Szczególne podziękowania dla zespołu pracowników, którzy uratowali życie kolegi

Piekarnia powstała w Stanisławowie Pierwszym przed dwudziestu laty, jako pierwsza z firm w miejscu, w którym obecnie swoją siedzibę ma już 7 zakładów. Od 20 lat współpracuje z gminą Nieporęt, uczestniczy w jej życiu społecznym i kulturalnym, zapewnia mieszkańcom miejsca pracy. Za swoje zasługi uhonorowana została pamiątkową statuetką „Firma Przyjazna Gminie Nieporęt”. Prowadzący część oficjalną jubileuszowej uroczystości znany satyryk Jerzy Kryszak zapraszał gości na zieloną kanapę i z charakterystycznym sobie humorem przeprowadzał wywiady pod wspólnym tytułem: „Jaki był Twój pierwszy raz w piekarni w Nieporęcie”. Wójt Maciej Mazur przypomniał pierwsze rozmowy z przedstawicielami firmy, pustą zieloną przestrzeń, na której wkrótce powstał zakład i jego szybki rozwój w następnych latach. Dziś piekarnia działa w pełnym obłożeniu na 3 liniach produkcyjnych, dostarczając bułki do hot dogów i hamburgerów do międzynarodowych

wych klientów sieciowych w Polsce i zagranicą. Dyrektor Zarządzający Jacek Górecki podziękował pracownikom, bez których zaangażowania i pracy piekarnia by nie powstała i nie odniosła sukcesu. Szczególnie wyróżnieni zostali pracownicy z najdłuższym stażem pracy oraz osoby, które poprzez swoją działalność aktywnie przyczyniają się stałego podnoszenia jakości produktów.

Spotkanie stało się też okazją do uhonorowania osób, które brały udział w ostatnio przeprowadzonej z sukcesem akcji ratowania życia jednego z kolegów. Dzięki sprawnie przeprowadzonej akcji reanimacyjnej przed przyjazdem karetki, bardzo poważne zagrożenie życia zostało zażegnane i wszystko zakończyło się szczęśliwie. Jest to dowód, że warto inwestować w bezpieczeństwo i szkolenia.

Z okazji jubileuszu gratulujemy odnoszonych sukcesów i życzymy stale rosnącej popularności wyrobów Lantmannen Unibake na świecie.

□ oprac. B. Wilk

ZŁOTE gody w Nieporęcie



6 par małżeńskich – mieszkańców gminy Nieporęt, obchodziło w tym roku jubileusz 50-lecia pożycia małżeńskiego. Odebrały medale „Za Długoletnie Pożycie Małżeńskie” przyznane przez Prezydenta Rzeczypospolitej Polskiej Bronisława Komorowskiego.



Uroczystość odznaczenia długoletnich małżonków odbyła się 7 października w Gminnym Ośrodku Kultury w Nieporęcie. Medale i dyplomy wręczał Wójt Maciej Mazur oraz Przewodniczący Rady Gminy Nieporęt Eugeniusz Woźniakowski. Przy torcie i lampce szampa-

na zebrani wysłuchali koncertu zespołu Echo Nieporętu oraz dzielili się wspomnieniami z lat wspólnego życia i próbowali określić, co jest podstawą zgodnego i szczęśliwego małżeństwa. Powtarzały się wartości takie jak tolerancja, wyrozumiałość, życzliwość i oczywiście miłość. Pamiątkowe dy-

plomy odebrały również 3 małżeństwa z 60-letnim stażem.

Dostojnym Jubilatam życzymy jeszcze wiele wspólnie przeżytych rocznic w zdrowiu, szczęściu rodzinnym, życzliwości ze strony najbliższych oraz tradycyjnych stu lat życia.

□ R.Świątkowski



8 października widownia sali widowiskowej w legionowskim Ratuszu wypełniła się po brzegi publicznością. Grupa teatralna z Józefowa przygotowała niezwykle przedstawienie.

AKTORZY z Józefowa w „Akademii Pana Kleksa”

Aktorzy, czyli rodzice, nauczyciele i przyjaciele Szkoły Podstawowej w Józefowie, odegrali sztukę – adaptację książki Jana Brzechwy „Akademia pana Kleksa”. Na co dzień poważni dorośli ludzie dali ponieść się zabawie i stworzyli dla dzieci zjawiskowe wydarzenie – najprawdziwszy spektakl teatralny. Przez wiele tygodni trwały przygotowania, próby, malowanie scenografii, dobieranie kostiumów. Dzięki wspaniałej ekipie, doskonałej organizacji wszystko poszło wyśmienicie. Efekt końcowy okazał się wielkim sukcesem.

Bajkowe postacie biegały nie tylko po scenie, ale także wśród widzów, co wywołało ogromny aplauz. Słychać było tylko szepty: „To Pani Agnieszka, a to Pan Bartek”. Śmiechom nie było końca. Wszyscy śpiewali razem z aktorami



znane piosenki, sala żywo reagowała na każdą nową postać. Klimat dodatkowo tworzyły cudowna muzyka i przepiękna gra światła.

Brawom i bisom po spektaklu nie

było końca. Pan Wójt Sławomir Maciej Mazur, który oglądał przedstawienie, pogratulował aktorom i podziękował za udaną zabawę.

□ SP Józefów



ROCZNE podsumowanie funkcjonowania nowego systemu gospodarowania odpadami komunalnymi



1 lipca 2014 r. minął rok od wprowadzenia nowego systemu gospodarowania odpadami komunalnymi w naszej gminie, nadszedł więc czas na jego podsumowanie.

Na terenie Gminy Nieporęt już przed wprowadzeniem nowego systemu gospodarowania odpadami komunalnymi prowadzona była nieodpłatna zbiórka odpadów segregowanych co pozwoliło uniknąć wielu mieszkańcom dużej rewolucji „śmieciowej”.

W niniejszym artykule postaramy się przedstawić Państwu najważniejsze informacje dotyczące funkcjonowania systemu gospodarowania odpadami komunalnymi w okresie od 1 lipca 2013 r. do 30 czerwca 2014 r.

Wszystkie dane liczbowe podane w artykule dotyczą wyżej wspomnianego okresu.

Zacznijmy od informacji na temat złożonych deklaracji.

Deklaracje o wysokości opłaty za gospodarowanie odpadami komunalnymi

Ze wstępnych szacunków prowadzonych przed wejściem w życie nowego systemu gospodarki odpadami komunalnymi wynikało, iż na terenie gminy zamieszkuje ok. 13 600 osób, natomiast według złożonych deklaracji do dnia 30 czerwca 2014 r. liczba ta wynosiła już 13 871.

Szacowana liczba osób	Zadeklarowana liczba osób
Zabudowa jednorodzinna	
12 100	12 404
Zabudowa wielorodzinna	
1 500	1 467

Liczba złożonych deklaracji	
4 125	
Deklaracje z prowadzoną selektywną zbiórką odpadów komunalnych	Deklaracje z prowadzoną nieselektywną zbiórką odpadów komunalnych
3 611	514
Liczba osób prowadzących selektywną zbiórkę odpadów komunalnych	Liczba osób prowadzących nieselektywną zbiórkę odpadów komunalnych
12 692 (92 %)	1 179 (8 %)

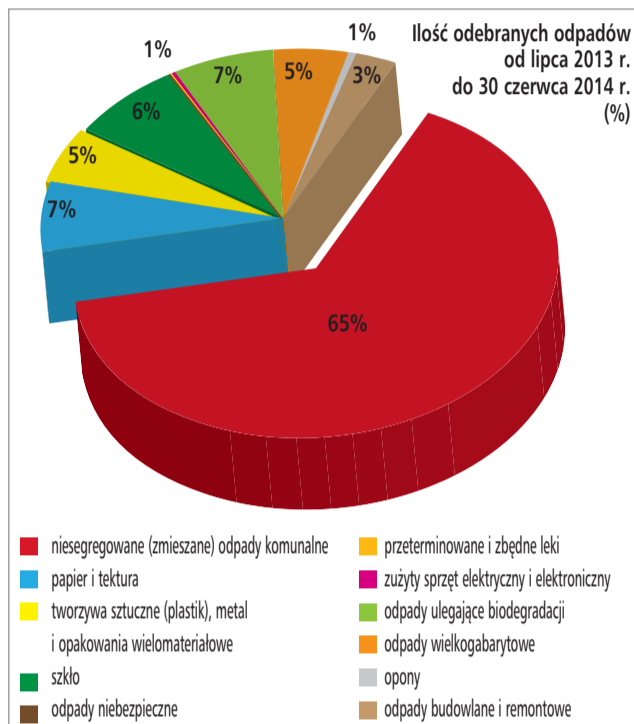
Z powyższej tabeli wynika, że znacząca liczba mieszkańców naszej gminy segreguje odpady. Jest to aż 92 % wszystkich zadeklarowanych osób.

Poniżej przedstawiamy Państwu ile odpadów zebraliśmy w ciągu analizowanego roku i jak to wygląda na przestrzeni ostatnich trzech lat.

Ilość odebranych odpadów komunalnych od mieszkańców

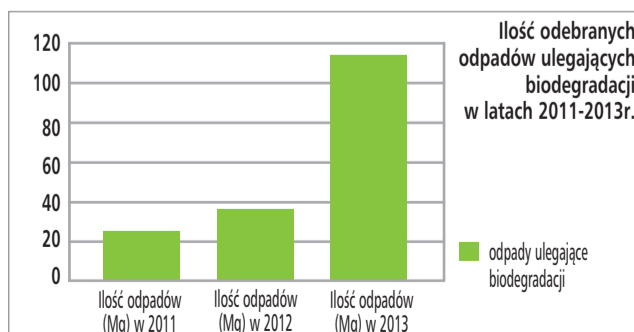
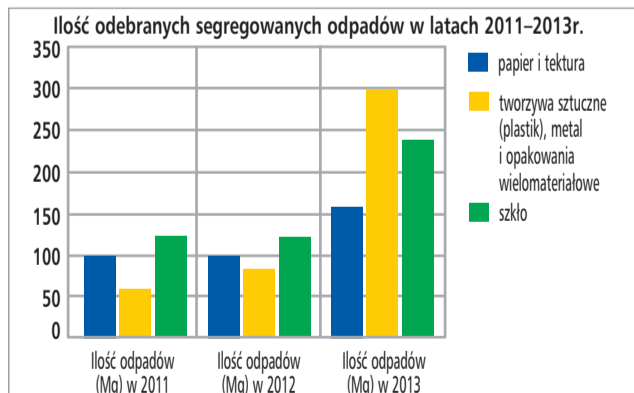
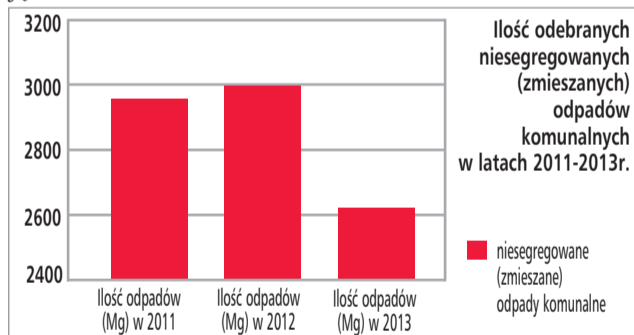
Przez okres od 1 lipca 2013 r. do 30 czerwca 2014 r. z terenu Gminy Nieporęt zostało odebranych od mieszkańców przez firmę 3 437,12 Mg wszystkich rodzajów odpadów.

Rodzaj odpadu	Ilość odpadów (Mg)
niesegregowane (zmieszane) odpady komunalne	2 250,64
papier i tektura	226,54
tworzywa sztuczne (plastik), metal i opakowania wielomateriałowe	185,96
szkło	256,10
odpady niebezpieczne	0,46
przeterminowane i zbędne leki	0,14
zużyty sprzęt elektryczny i elektroniczny	6,46
odpady ulegające biodegradacji	227,90
odpady wielkogabarytowe	169,92
opony	17,56
odpady budowlane i remontowe	95,44



Dzięki dużej liczbie odebranych od mieszkańców odpadów segregowanych oraz odpadów ulegających biodegradacji Gmina Nieporęt uzyskała wystarczające, określone przepisami poziomy ograniczenia masy odpadów komunalnych ulegających biodegradacji kierowanych do składowania (2,57 % dopuszczalne max. 50 %) oraz poziomy recyklingu przygotowania do ponownego użycia następujących frakcji odpadów komunalnych: papieru, metali, tworzyw sztucznych i szkła (43,75 % dopuszczalne min. 12 %).

Dla porównania przedstawiamy dwa poniższe wykresy obejmujące lata 2011-2013.



Z powyższych wykresów można zaobserwować, że tylko pół roku działania nowego systemu gospodarowania odpadami komunalnymi wystarczyło, aby zaobserwować ewidentny spadek odbioru zmieszanych odpadów komunalnych, natomiast znaczący wzrost odbioru odpadów segregowanych oraz odpadów ulegających biodegradacji.

Przejdźmy teraz do informacji dotyczących najważniejszych kosztów i dochodów nowego systemu gospodarowania odpadami komunalnymi.

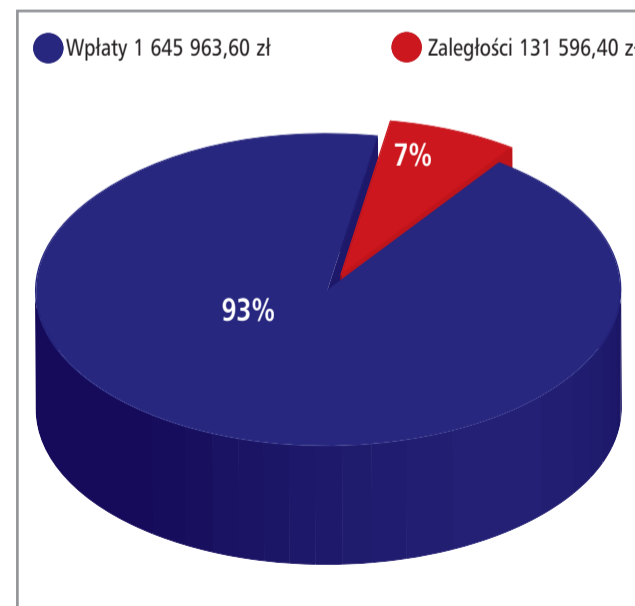
Wpływy i wydatki związane z funkcjonowaniem systemu (okres od 1 lipca 2013 r. do 30 czerwca 2014 r.)

Wszystkie zadeklarowane wpływy (kwota jaka powinna wpłynąć do budżetu gminy)	1 777 560,00 zł
Wpłaty (kwota jaka wpłynęła do budżetu gminy)	1 645 963,60 zł
Wydatki związane z odbiorem i zagospodarowaniem odpadów komunalnych	1 941 408,00 zł

Głównym kosztem nowego systemu gospodarowania odpadami komunalnymi są wydatki ponoszone za odbiór i zagospodarowanie odpadów komunalnych, który w skali roku wynosi 1 941 408,00 zł. Jak można zauważyć kwota, która powinna wpłynąć do budżetu gminy od zadeklarowanych osób nie wystarcza na pokrycie ww. kosztów. Warto podkreślić, że na koszty wdrożenia i funkcjonowania ww. systemu składają się nie tylko te wspomniane wyżej, ale i koszty administracyjne, kampania informacyjna, funkcjonowanie PSZOK-u (Punkt Selektywnej Zbiórki Odpadów Komunalnych).

Nie wszyscy mieszkańcy gminy wywiązują się z obowiązku uiszczenia opłat za gospodarowanie odpadami komunalnymi, co powoduje zaległości.

Wpłaty 1 645 963,60 zł.
Zaległości 131 596,40 zł.



Podsumowując Gmina Nieporęt podjęła w terminie wszystkie wymagane przepisami prawa uchwały oraz przejęła wszystkie obowiązki z zakresu gospodarowania odpadami komunalnymi. Dzięki dużej ilości osób prowadzących selektywną zbiórkę odpadów komunalnych udało nam się osiągnąć wymagane przepisami poziomy recyklingu oraz ograniczenia masy składowanych odpadów komunalnych. Wspólny wysiłek zaowocował nieponoszeniem przez gminę kar pieniężnych z tego tytułu. Za to należą się Państwu gratulacje.

Milena Lisowska
Monika Popińska



Karabin maszynowy MG-42 – być może taki egzemplarz znaleźli chłopcy pod Sierakowem (fot. internet)

Szczepan Ostrowski

moje wspomnienia cz. II – czyli czas wojny, czas pokoju.

W drugiej części wspomnień pana Szczepana Ostrowskiego cofniemy się do lat okupacji hitlerowskiej i pierwszych lat powojennych na terenie Wólki Radzyńskiej.

Przeprzebranej Wojnie Obronnej 1939 roku Polska pogrążyła się w mroku okupacyjnych dni. W Wólce Radzyńskiej czas upływał rodzinie Ostrowskich na codziennych pracach gospodarskich w polu i zagrodzie. Jak wspominał p. Szczepan, jego tata Jan Ostrowski, musiał oddawać część plonów i żywcza zwierzęcego okupantowi w ramach tzw. kontyngentu. Administracja niemiecka bardzo rygorystycznie egzekwowała te dostawy, gdyż duża ich część przeznaczona była na potrzeby niemieckiej armii. Wiązało to się z koniecznością wyżywienia wielotysięcznego Wehrmachtu oraz znacznej liczby koni. Dostawy kontyngentowe sprawdzał również sołtys wsi, którym w czasie okupacji był p. Gajc. Od 1943 roku Niemcy rozpoczęli prace fortyfikacyjne w rejonie Wólki Radzyńskiej, Benjaminowa i Dąbkowizny, polegające na budowie betonowych bunkrów. Jeden wybudowano w Dąbkowiznie bezpośrednio przy linii kolejowej, jako schron ze stalową kopułą dla obserwatora artylerii, drugi w Benjaminowie. Oslaniający od wschodu drogę tzw. „betonówkę”, trzeci niedokończony (zbudowano tylko fundamenty) miał osłaniać po-

dejście do toru kolejowego od strony Wólki Radzyńskiej. W Dąbkowiznie obok boczny kolejowej Niemcy urządzili obóz przejściowy dla jeńców radzieckich i włoskich. Na stacji kolejowej Dąbkowizna była kasa biletowa i bufet gastronomiczny, w którym handlowano m.in. bimbrem (mocny alkohol rodzimej produkcji). Latem 1944 roku słychać już było odgłosy zbliżającego się frontu. Na teren Wólki Radzyńskiej przybywały kolejne oddziały niemieckie i rozpoczyna się dalsze fortyfikowanie tego terenu. Niemcy zbierają okoliczną ludność do kopania okopów i wielkiego rowu przeciwpancerneho, ciągnącego się od Sierakowa przez Wólkę Radzyńską, Dąbkowiznę w kierunku Siwka i Borek. Powstają linie zasieków z drutu kolczastego i schrony ziemne. We wsi stacjonują niemieccy żołnierze, szczególnie wybierając na kwatery murowane budynki. U rodziny Maików był sztab niemiecki, a u Ostrowskich kwatrował oficer z kierownicą. 1 sierpnia 1944 roku wybuchło Powstanie Warszawskie. Brat p. Szczepana Józef Ostrowski był żołnierzem Armii Krajowej i wyruszył do walki, później trafił do oddziałów w Kampinosie. Kwate-

rujący u Ostrowskich oficer niemiecki wyjechał na początku sierpnia do Warszawy i tam zginął, powrócił tylko jego ranny kierowca. Teren Wólki Radzyńskiej, jako już przyfrontowy, kontrolowały patrole niemieckiej żandarmerii. Na „Złodziejkiej górze” koło Zamostek ukrywało się sześciu radzieckich spadochroniarzy ze zwiadu. Rozpoczęły się wysiedlenia mieszkańców Wólki Radzyńskiej, które dotknęły też rodzinę Szczepana Ostrowskiego. Po nakazie wysiedlenia, rodzina Ostrowskich udała się na Sucie do Nieporętu, do rodziny Rębelskich. Potem poszli do Henrykowa, gdzie mieszkał z rodziną starszy brat Roman Ostrowski. Później była Choszczówka i marsz w kierunku Wisły, a po jej przejściu przez most, punkt rozdzielczy w Łomiankach. Dalej wędrowka do Błonia, Ożarowa i na końcu tej wysiedleńczej wędrowki trafili do wsi Tłuste. Tam zatrzymali się w zagrodzie rodziny Aniołków. Niestety było tam już kilka rodzin i panowała ciasnota. Niespodziewanie z pobliskiego gospodarstwa wyprowadziła się niejaka pani Wejsowa z wnuczkami, co pozwoliło na zamieszkanie w opuszczonym gospodarstwie rodzinie Ostrowskich, gdzie dotrwali do grudnia 1944 roku. W styczniu 1945 roku pojawiają się we wsi Tłuste czerwonarmiści z radziecką czołwką. Przyjechali sławną ciężarówką ZIS-em 5, zostali przywitani przez ludność samogonem (bimbrem) i po gościnie pospali się. Dla rodziny Ostrowskich nastąpił czas powrotu z wysiedlenia do Wólki Radzyńskiej. Przechodząc po lodzie Wisłę, widzieli na brzegu zamarnięte zwłoki niemieckich żołnierzy. Wrócili do zrujnowanej wsi i pierwsze tygodnie spędzili w gospodarstwie ro-

dziny Roguskich. Pozostały tam murowane ściany budynku gospodarczego, wykorzystywanego przez Rosjan jako magazyn paliw. Ruiny zostały przykryte przez Rosjan drewnianymi żerdziami i prowizorycznym dachem. Potem przenoszą się na własne podwórko zamieszkując w piwnicy, a zima 1945 roku była wyjątkowo sroga. Na wzgórzu przy obecnej ul. Wirażowej stacjonowali żołnierze Armii Czerwonej z obsługi artylerii i reflektora przeciwlotniczego. Koło gajówki Kostrzewy na Zamostkach NKWD w ziemiankach przetrzymywało pojmianych żołnierzy Armii Krajowej, trafił tam też brat p. Szczepana Józef. Po przesłuchaniu został wywieziony do Rembertowa, a potem do Rosji. Nadchodziła wiosna 1945 roku i topniejący śnieg odsłaniał ślady toczonych na terenie Wólki Radzyńskiej i okolic w 1944 roku ciężkich walk. Wszędzie w okopach załagało dużo niewypałów pocisków, amunicja strzelecka, broń i przysypane zwłoki poległych żołnierzy niemieckich i radzieckich. Pan Szczepan wspominał, że często robił z rówieśnikami wyprawy na tereny leśne, gdzie w okopach dużo było wojennych pozostałości. Raz w lesie koło Sierakowa przypadkowo pod gałęziami choiny w okopie znaleźli karabin maszynowy z taśmami amunicyjnymi. Z opisu p. Szczepana wynika, że był to niemiecki karabin maszynowy Maschinengewehr MG-42 tzw. „piła Hitlera” cechujący się dużą szybkostrzelnością. To było wydarzenie. Po wydobyciu karabinu z okopu ustawili go na ziemi i okazało się, że kaem jest sprawny i po założeniu taśmy z nabojami strzela. Niestety radość była krótka, bo po wystrzeleniu kilkudziesięciu poci-

sków okazało się, że pobliską drogą jechała ciężarówka z czerwonarmiistami, którzy usłyszawszy strzały zatrzymali się i ruszyli w stronę małych strzelców. Trzeba było uciekać pozostawiając strzelające znalezisko. W okolicy były też trzy duże cmentarze żołnierzy radzieckich: jeden na wysokości obecnego parkingu przy drodze do Marek oraz dwa przy torach koło stacji w Dąbkowiznie. Obok boczny kolejowej Rosjanie zgromadzili duże ilości zboża na hałdach, które przerosło i okoliczna ludność ze środka przym wybierała ziarno na mąkę do wypieku chleba. Rozpoczął się czas odbudowy wsi ze zniszczeń wojennych. Działa szkoła powszechna w Dąbkowiznie do której uczęszczał też p. Szczepan. Szkoła mieściła się w jednym z przedwojennych budynków, wybudowanych przez p. Bienia z Wólki Radzyńskiej dla zakonników zgromadzenia św. Andrzeja Boboli. Budynek ten istnieje do dnia dzisiejszego. W czasie okupacji działała też czteroklasowa szkoła w zabudowaniach rodziny Roguskich. Wieś odbudowywała się, działało kółko rolnicze, którego prezesem był p. Szczepan, powstał komitet budowy nowej szkoły. W czasie potańcówek u Roguskich, na których często grał zespół muzyczny Wiesława Wróbla z Nieporętu, zbierano składki na różne społeczne cele. Ale to już materiał na inne opowiadanie. Pragnę serdecznie podziękować p. Szczepanowi Ostrowskiemu za tę chwilę wspomnień, która przybliżyła Czytelnikom trudne czasy wojny i powojennej odbudowy Wólki Radzyńskiej.

□ Dariusz Wróbel
Nieporęckie Stowarzyszenie
Historyczne

W Wierzbicy koło Serocka przez wiele lat stał zabytkowy holownik o nazwie „Lubecki”, który szczęśliwie przetrwał do naszych czasów i wkrótce po kapitalnym remoncie w stoczni we Wrocławiu powróci do Warszawy, jako jedna z większych atrakcji odbudowanych bulwarów wiślanych.

ZABYTKOWE holowniki parowe z Jeziora Żegrzyńskiego – Lubecki

Lubecki został zbudowany we Wrocławiu, mieście które na przełomie XIX i XX w. było ważnym ośrodkiem przemysłowym i węzłem transportowym. Wrocław miał dogodną lokalizację w pobliżu granicy zaborów pruskiego i rosyjskiego, dysponował też połączeniem kolejowym i możliwością obsługi dużego rynku zbytu na Kujawach. Funkcjonowała tu firma żegluga „Krater”, (dysponująca własną stocznia) oraz mniejsze przedsiębiorstwo armatorskie „A. Wochart & Co”. W 1912 r. na prawym brzegu Wisły w w Szpitalu-Dolnym w niewielkiej stoczni Paruszewskiego powstały bocznołowe holowniki Madiar, Poljak (późniejszy Lubecki) oraz Mazur. Statek był właściwie montowany we Wrocławiu z gotowych elementów przywożonych z Petersburga koleją. Przeznaczeniem statku było holowanie barek przewożących naftę, którą handlowali bracia Emanuel i Ludwik Nobel. Ich firma w 1883 r. kontrolowała blisko 51 % produkcji ropy naftowej wydobytanej w Baku. Bracia Nobel uzyskali zgodę rządu niemieckiego na transport naftę Wisłą do Gdańska, gdzie założyli w porcie gdańskim swój oddział pod nazwą Naphta Industrie Gesellschaft m.b.H., Gebrüder Nobel. We Wrocławiu zaś posiadali rozlewnię ro-

py i nafty, która znajdowała się nad brzegiem Wisły w rejonie fabryki celulozy. Ciekawą cechą statków zbudowanych we Wrocławiu był ich napęd wykorzystujący niskoprężną maszynę zasilaną naftą, stąd popularna nazwa „nafciki”. Były to zatem jednostki z silnikami spalinowymi, choć nadal z tradycyjnymi kołami wodnymi. W czasie I wojny światowej w 1915 r. wyniku zajęcia Warszawy przez Niemców statek został przejęty przez wojsko i wcielony do jednostki Schiffahrtgruppe Ost Warschau pod nazwą Zimsen. Koniec wojny w listopadzie 1918 r. spowodował ponowny powrót statku w ręce polskie, był on wykorzystywany przez Sekcję Dróg Wodnych w Ministerstwie Komunikacji, a następnie przez Sekcję Eksploatacji Dróg Wodnych przy Ministerstwie Robót Publicznych. Od 1919 r. pływał pod nazwą Lubecki w Polskiej Żegludzie Państwowej w Warszawie, kursując z Warszawy do Nieszawy gdzie odbierał barki z towarami żywnościowymi dostarczonymi z Gdańska w ramach amerykańskiej pomocy humanitarnej. W czasie wojny polsko-bolszewickiej statek wszedł na mieliznę i został uszkodzony w wyniku ostrzału prowadzonego przez Rosjan z ruin zamku pod Bobrow-

nikami. W sierpniu 1920 r. został ściągnięty z mielizny i wyremontowany w Modlinie. Pod koniec 1921 r. Towarzystwo Przemysłu Naftowego „Bracia Nobel w Polsce” S.A. odzyskało holownik Lubecki, który powrócił na dawną trasę holując barki z naftą i ropą. W 1935 r. Lubecki został zakupiony przez Lloyd Bydgoski S.A., w Bydgoszczy i skierowany do Oddziału w Warszawie. We wrześniu 1939 r. Lubecki został wcielony do Oddziału Wydzielonego „Wisła”, miał on holować barki z zaopatrzeniem wojskowym. Wobec niemożności przedostania się do Modlina przy niskim stanie wody na Wiśle, został 10 września w rejonie Nowego Duninowa zatopiony przez własną załogę. W październiku i listopadzie 1939 r. władze okupacyjne podjęły prace służące uruchomieniu żeglugi na Wiśle. Lubecki został wydobyty przez Niemców i odholowany do Bydgoszczy do remontu. Jako mienie polskie został zarekwirowany i pod nazwą Karl Blumwe przydzielony firmie Bromberger Schlepsschiffahrt A.G. w Bydgoszczy. Po wyzwoleniu holownik został przejęty w 1946 r. przez firmę żegluga Lloyda Bydgoski S.A., w Bydgoszczy. Po jej likwidacji, w kolejnych latach kil-

Sterówka statku Lubecki w okresie międzywojennym (ze zbiorów W. Danielewicz - http://www.zegluga.info)



ka razy zmieniał armatora, aby w 1951 r. trafił do P.P. Żegluga na Wiśle, ekspozytura w Bydgoszczy, pod nową nazwą Warmia. W 1958 r. przeszedł remont kapitalny, połączony z wymianą silnika. Od 1963 r. pływał w P.P. Żegluga Warszawska, Warszawa. Wycofany w 1969 r. stał w porcie praskim. W 1972 r. został pozbawiony tamborów i poddany przebudowie polegającej na wzniesieniu dużej nadbudówki na pokładzie. Te prace wykonano w celu przekształcenia holownika w przystań pływającą przeznaczoną dla klubu „Stal” działającego przy Fabryce Samochodów Osobowych. Miejscem postoju stała się Wierzbica nad Jeziorem Żegrzyńskim, w 1977 r. kadłub statku ustawiono na lądzie. W 2005 r. Towarzystwo Miłośników Wrocławka rozpoczęło starania mające na celu sprowadzenie statku do Wrocławia. Znalazł się sponsor, który odku-

pił statek od poprzedniego właściciela. Planowano, że statek powróci do dawnej nazwy Lubecki i stanie przy bulwarach wiślanych jako jednostka muzealno-gastronomiczna. Statek został przeholowany i przeszedł remont w stoczni w Bydgoszczy, jednak zamiast do Wrocławka trafił do Warszawy. Planuje się jego ekspozycję na nowo wyremontowanych bulwarach w Warszawie, gdzie będzie prawdziwą ozdobą Wisły w Warszawie. Podziękowanie Przygotowanie informacji o zawiłych losach statków parowych Jeziora Żegrzyńskiego było możliwe dzięki konsultacjom jakich udzielił Waldemar Danielewicz, któremu niniejszym składam podziękowanie. Więcej informacji o żegludze i zabytkowych statkach można znaleźć na stronie <http://www.zegluga.info>. □ Artur Magnuszewski